

PUG

PLAN URBANISTIC GENERAL
SARMASAG

comuna :
localitatea : **MOIAD**

REGLEMENTARI URBANISTICE

LEGENDA

- LIMITE**
 - LIMITA INTRAVILANULUI PROPUS
 - - - - - LIMITA TERENULUI ADMINISTRATIV AL COMUNEI
 - LIMITA ZONEI CENTRALE
- ZONIFICARE FUNCTIONALA**
 - ZONA PENTRU LOCUINTE-REGIM MIC-MEDIU DE INALTIME
 - ZONA INSTITUTII PUBLICE SI SERVICII
 - ZONA UNITATI INDUSTRIALE/DEPOZITARE
 - ZONA UNITATI AGRICOLE
 - SPATII PLANTATE AGREMENT SPORT
 - TERENURI AGRICOLE IN INTRAVILAN
 - ZONA GOSPODIARIE COMUNALA/CIMITIRE
 - ZONA CONSTRUCTII AFERENTE LUCRARILOR TEHNICO-EDILITARE
 - ZONA OBIECTIVE CU VALOARE DE PATRIMONIUM
 - ZONA CU DESTINATIE SPECIALA
 - ZONA CAI DE COMUNICATIE RUTIERA SI AMENAJARI AFERENTE
 - ZONA CAI DE COMUNICATIE FEROVICARA SI AMENAJARI AFERENTE
 - APE
 - TERENURI FORESTIERE
 - TERENURI DE NECESSITA MASURI DE PROTECTIE (INUNCATI, ALUNECARI)
 - TERENURI NEPRODUCTIVE
- REGLEMENTARI**
 - ZONA DE PROTECTIE FATA DE OBIECTIVE CU VALOARE DE PATRIMONIUM
 - ZONE PROTEJATE PE BAZA NORMELOR SANITARE
 - ZONE PROTEJATE FATA DE CONSTRUCTII SI CULOARE TEHNICE
 - ZONE PROTEJATE CU VALOARE ISTORICA
 - INTERDICTIE DEFINITIVA DE CONSTRUIRE
 - INTERDICTIE TEMPORARA DE CONSTRUIRE PANA LA INTOCMIRE PUZ (in planul JOS - Unitati sanitare de referinta)
 - PUNCT DE COLECTARE SELECTIVA A DESEURILOR



LOCALITATEA MOIAD

BILANT TERITORIAL PE CATEGORI DE FOLOSINTA PENTRU TERENURILE DIN INTRAVILAN

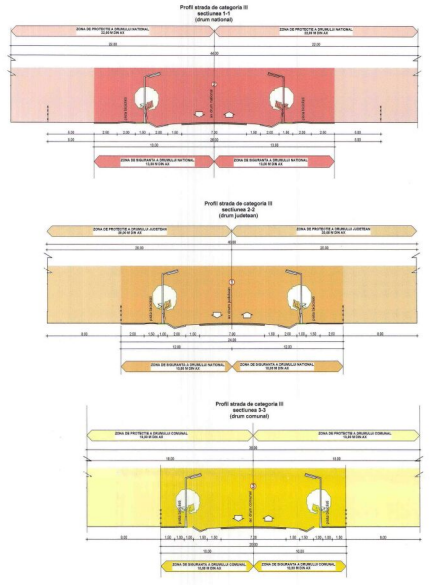
ZONE FUNCTIONALE	EXISTENT	PROCENT	PROBUS	PROCENT
	SUPRAFATA (ha)	% din total intravilan	SUPRAFATA (ha)	% din total intravilan
LOCUINTE SI FUNCTII COMPLEMENTARE	48.50	79.71	83.11	44.39
UNITATI INDUSTRIALE SI DEPOZITARE	1.85	2.89	61.16	24.39
UNITATI AGRO-ZOOTECHE	3.15	5.07	23.66	10.75
INSTITUTII SI SERVICII DE INTERES PUBLIC	1.90	3.06	18.11	8.63
CAI DE COMUNICATIE SI TRANSPORT				
Cai de comunicatie rutiera	3.30	5.31	13.29	6.34
Cai ferate	-	-	-	-
SPATII VERZI, SPORT, AGREMENT PROTECTIE	0.10	0.16	8.28	3.94
CONSTRUCTII TEHNICO-SANITARE	1.66	2.68	1.00	0.48
GOSPODIARIE COMUNALA/CIMITIRE	-	-	-	-
DESTINATIE SPECIALA	-	-	-	-
APE	0.65	1.06	2.29	1.09
PADURI	-	-	-	-
TOTAL INTRAVILAN	62.10	100.00	209.78	100.00

TOTAL EXTINDERE = 147.68 ha

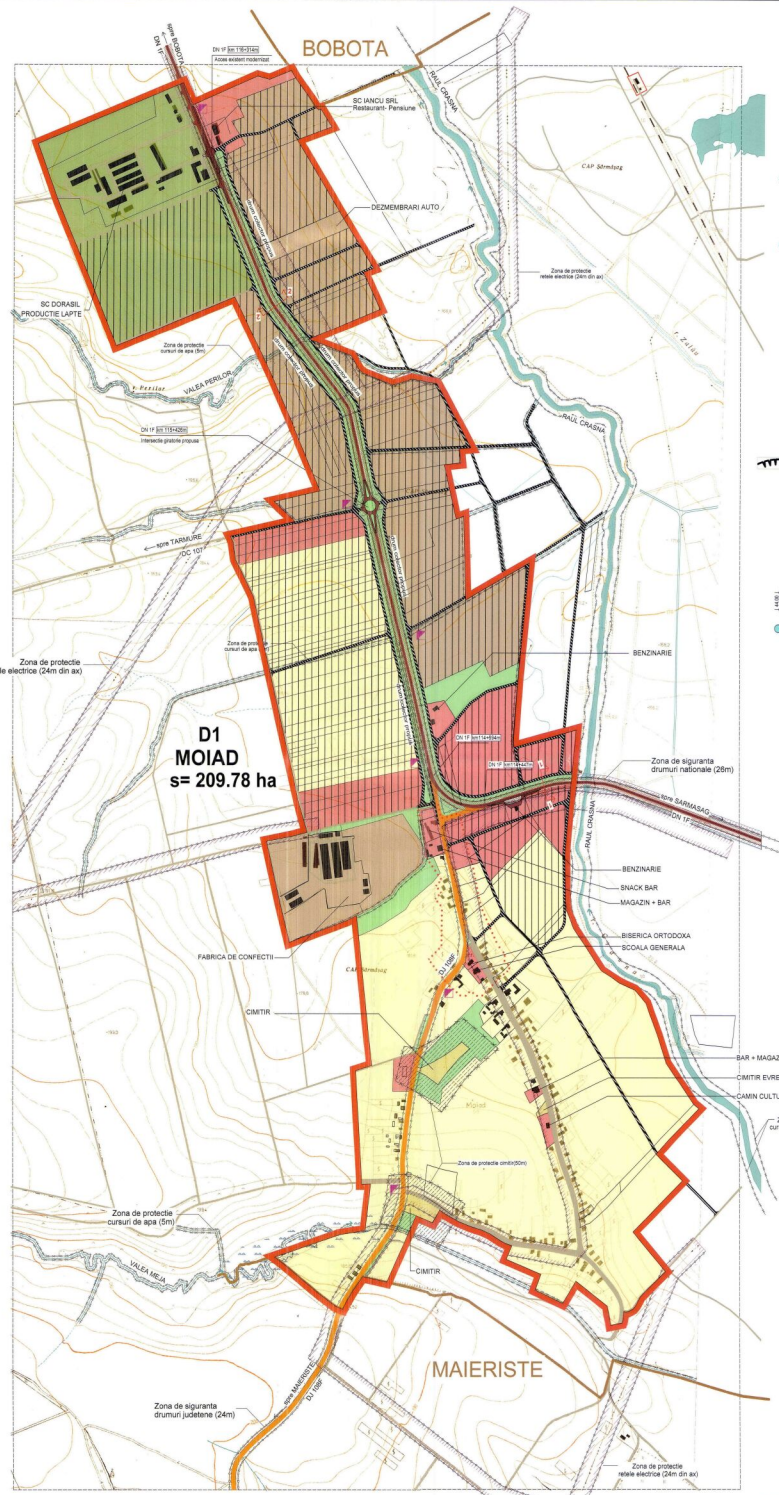
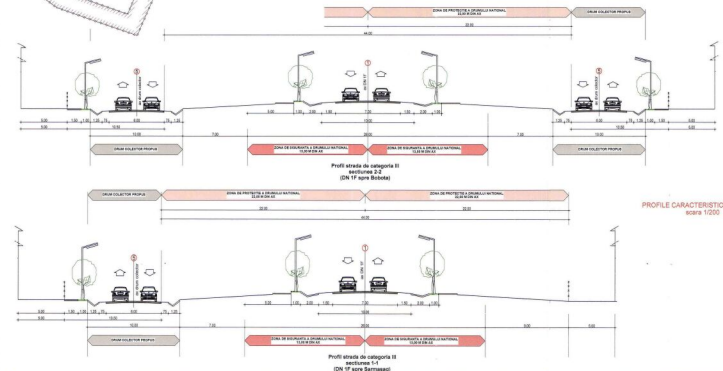
LOCALITATEA MOIAD

BILANT AL TERITORIULUI INTRAVILAN PROBUS PE TRUPURI

SYMBOLE TRUP	DENUMIRE TRUP	SUPRAFATA (ha)
D1	Localitatea propozitie	209.78
	TOTAL	209.78



PROFILE CARACTERISTICE DE STRAZI
scara 1:1000



D1 MOIAD
s= 209.78 ha



ART PROIECT ZALAU

Denumirea proiectului: PLAN URBANISTIC GENERAL al comunei SARMASAG - jud. Suceava
 Amplasamentul: judetul Suceava, comuna Sarmasag
 Beneficiar: Primaria comunei Sarmasag
 Tipul proiectului: PLAN URBANISTIC GENERAL
 Scara: 1:500
 Fişa proiectului: REGLEMENTARI URBANISTICE localitatea Moiaid

Colectat de: []
 Desena de: []
 Proiectat de: []
 Verificat de: []

14.09.2016